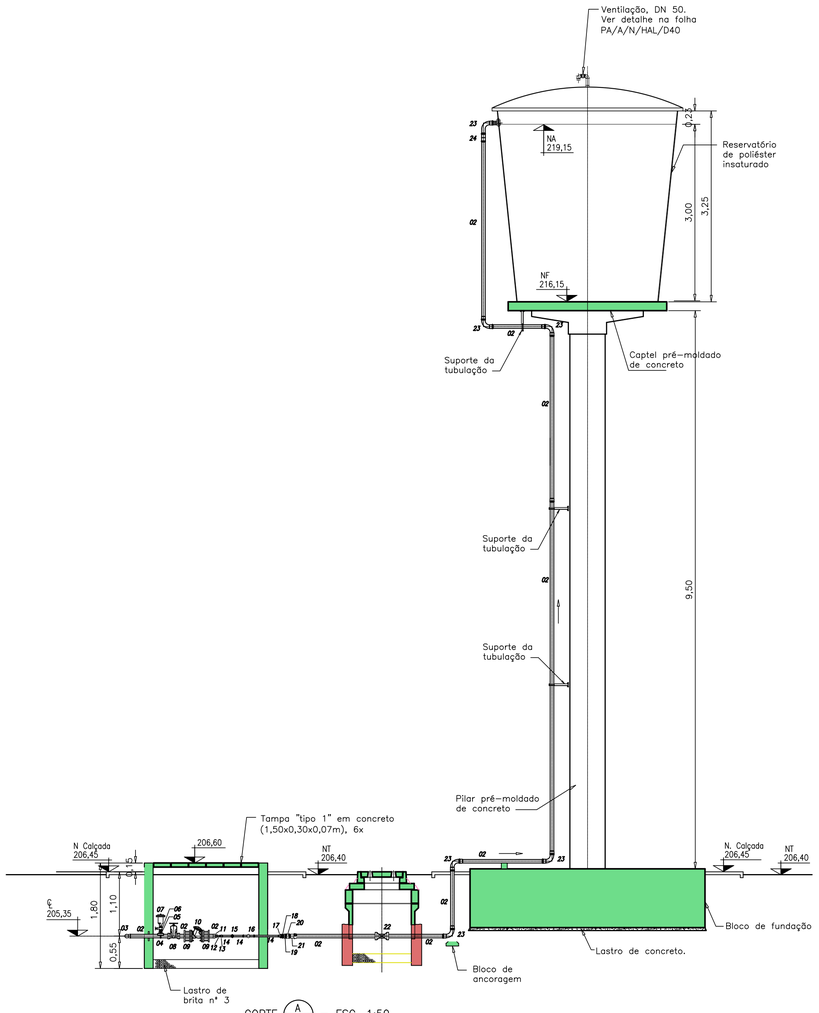

CORTE A – ESC. 1:50

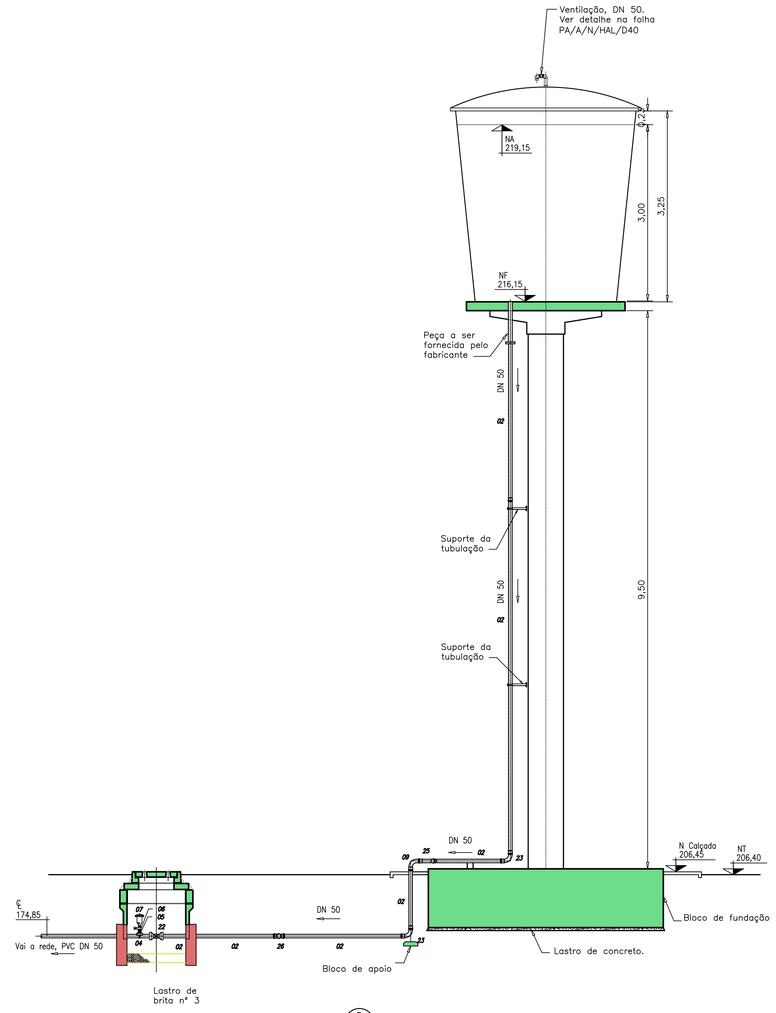

CORTE B – ESC. 1:50

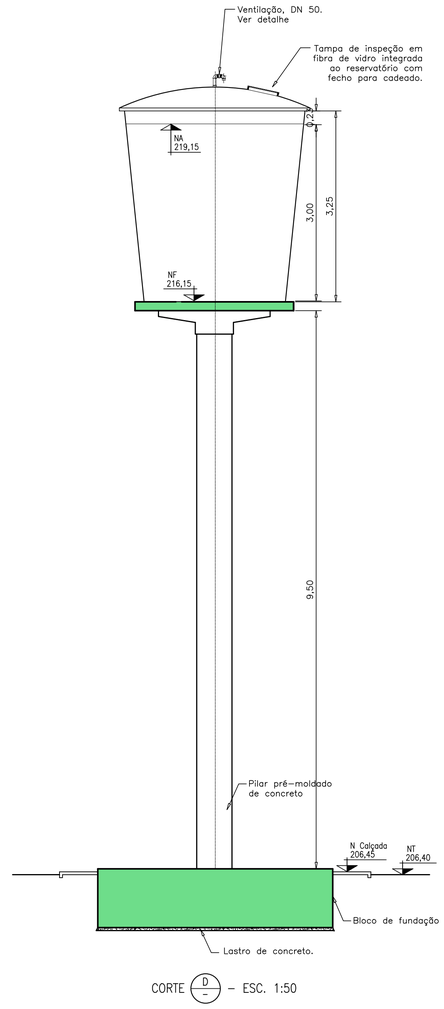

CORTE D – ESC. 1:50

No.	Data	Discriminação	Verificação	Aprovação
0	12/08	EMISSÃO		

Revisões

No. Documento	Títulos

Documentos de Referência

Observações

1 – DIMENSÕES E COTAS TOPOGRÁFICAS EM METRO, DIÂMETROS EM MILÍMETRO, EXCETO ONDE SE ENCONTRA OUTRA INDICAÇÃO.

2 – TODOS OS FLANGES ENTERRADOS DEVERÃO SER PROTEGIDOS TOTALMENTE COM ESMALTE DE ALCATRÃO DE HULHA E ENVOLVIDOS EM FOLHAS DE POLIETILENO DE ALTA DENSIDADE (LONAPLAS OU SIMILAR). A ENVOLTÓRIA DEVERÁ SER HERMETICAMENTE FECHADA COM FITA ADESIVA ANTICORROSÃO (3M–N–50 OU SIMILAR).

Desenhista | Projetista | Data

senha e.n.g.e.n.h.a.r.i.a

			RUBRICA
DATA: 12/08	RESP.	Alex Sandro	
	PROJ.	Tânia Franco – CREA nº 5235/D–GO Karla Isabelita – CREA nº 12.600/D–DF	
	ENG°	Carlos Joadir Mendes CREA nº 2127/D–DF	
	COORD.	Francisco Humberto R. da Cunha – CREA nº 3.706/D–GO Porfirio José Borges Alves Neto – CREA nº 7.792/D–GO	

IDENTIFICAÇÃO: P A A N H L 1 D 2 1 B 0 0

11ª Avenida, Nº 817, Setor Universitário, Goiânia, Goiás – Fone (62)3202-4777 – E-mail: senha@cultura.com.br

CODEVASF

MINISTÉRIO DA INTEGRAÇÃO NACIONAL
COMPANHIA DE DESENVOLVIMENTO DOS VALES DO SÃO FRANCISCO E DO PARNAÍBA
5ª SUPERINTENDÊNCIA REGIONAL

DES/CÓPIA:	DATA: 12/08	LOCAL/CIDADE: PÃO DE AÇÚCAR / SUBSISTEMA 2	ORIGEM: Senha
PROJ/CONFERE:		CONTEÚDO: SISTEMA DE ABASTECIMENTO DE ÁGUA PROJETO BÁSICO	NÚMERO DE ORIGEM: PA/A/N/HL1/D21
LEVANTAMENTO:		SUBSISTEMA 2 – CONCEIÇÃO, LAJES e ALEMAR	HISTÓRICO(alteração): B00
GESTOR:		LAJES 1 HIDRÁULICO	ESCALA: 1:50
GERÊNCIA:		RESERVATÓRIO ELEVADO 20m3 PLANTA e CORTES	FOLHA: 21/42
COORDENADOR:	Eng° Alessandro Francisco da Silva DEC 1128/2008		NÚMERO DO CONTRATO: 0.06.08.0161–00